












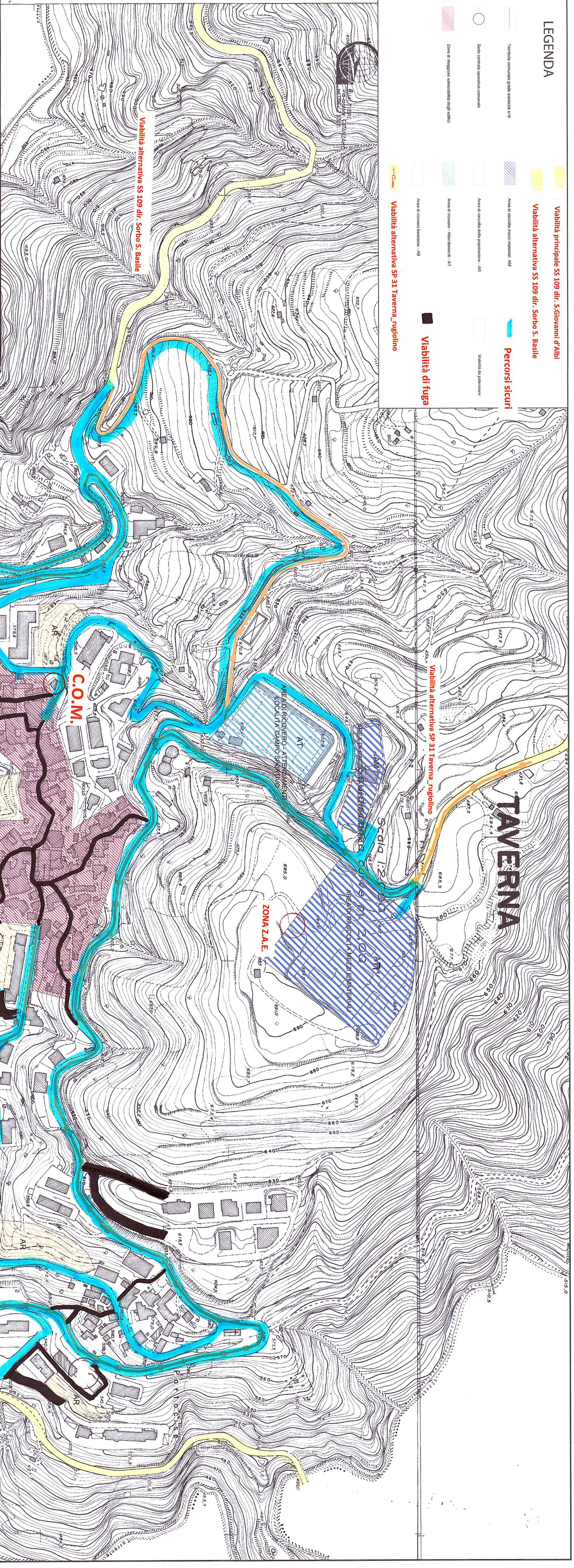


LEGENDA

-  Viabilità principale SS 109 dir. S. Giovanni d'Albi
-  Viabilità alternativa SS 109 dir. Sorbo S. Basile
-  Percorsi sicuri
-  Viabilità di fuga
-  Zone a maggior sismicità negli edifici
-  Area di ricovero - Allevamenti - AR
-  Area di ricovero - Bestiame - AB
-  Viabilità di protezione
-  Area di raccolta della popolazione - AP
-  Area di raccolta acqua meteorica - AM
-  Terreno con elevato grado sismico - ST
-  Stadi centrali operativa comunale



COMUNE DI TAVERNA
 Provincia di Catanzaro



Piano Strutturale Comunale
 Documento definitivo

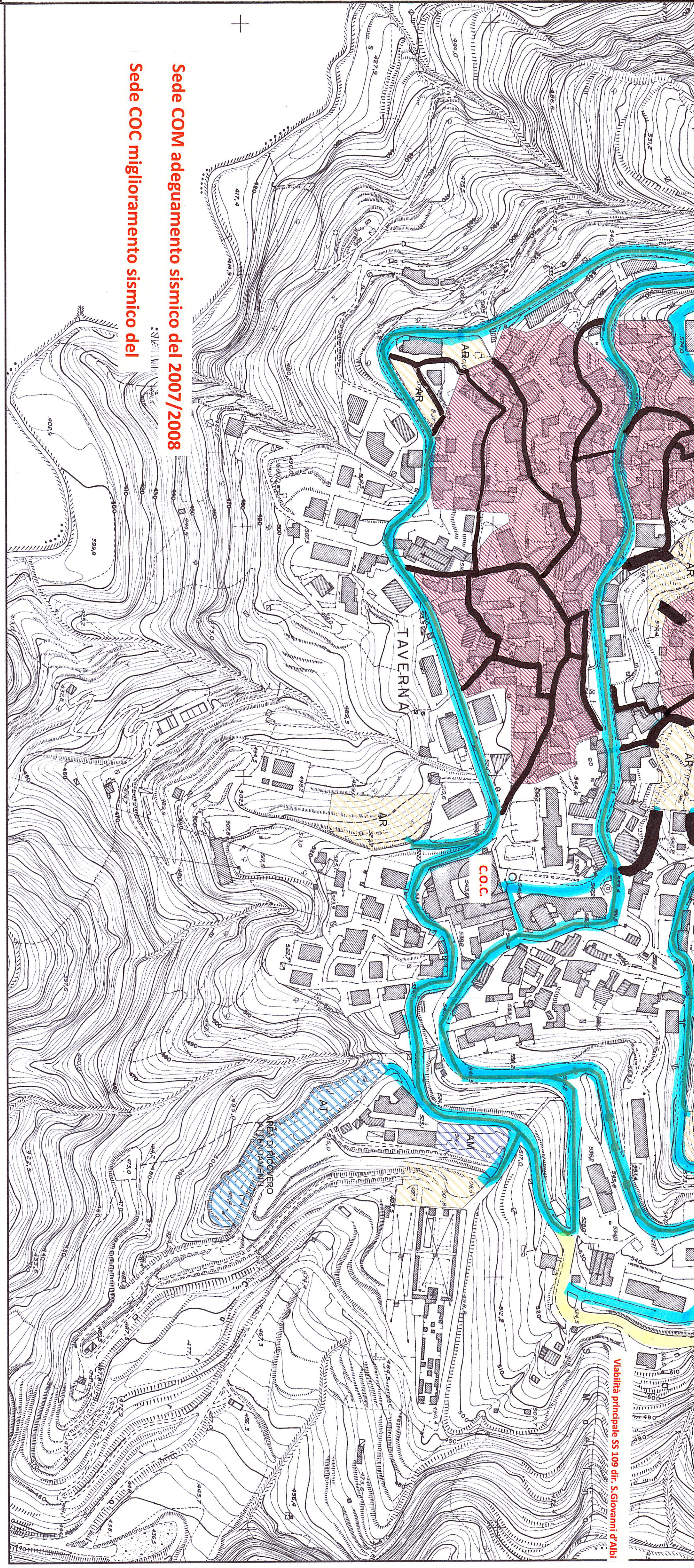
Elaborato
A 5.1
 Piano di Protezione Civile
 Aree a rischio, aree di ricovero, percorsi

Scala

PROGETTISTI
 Arch. Attilio Mazzei
 Geol. Ida Corcia
 Dott. Agron. Francesco Ruffini
 Collaboratori:
 Carlo Mazzei
 Ing. Luca V. Rotundo

Il Sindaco
 Ing. Eugenio Canino

Il RUP
 Ing. Marco Boveglio



Sede COM adeguamento sismico del 2007/2008
Sede COC miglioramento sismico del